

## L'ECONOMIE DU BASSIN

### **SITUATION GEOGRAPHIQUE : A LA JONCTION DE DEUX REGIONS**

À l'Est du département du Puy-De-Dôme, l'arrondissement de Thiers est limitrophe au département de la Loire, et à la Région Rhône-Alpes. Proche de Clermont-Ferrand, la capitale régionale de l'Auvergne (Thiers est à moins d'une 1/2h de Clermont-Fd), il est une porte d'entrée sur la Région Auvergne.

La géographie divise physiquement l'arrondissement de Thiers en deux parties bien distinctes. La moitié Ouest s'étend dans la Limagne et son prolongement jusqu'à Thiers. La moitié Est s'élève progressivement jusqu'à plus de 1 000 mètres d'altitude.

### **LES VOIES DE COMMUNICATION : AU CŒUR D'UN RESEAU**

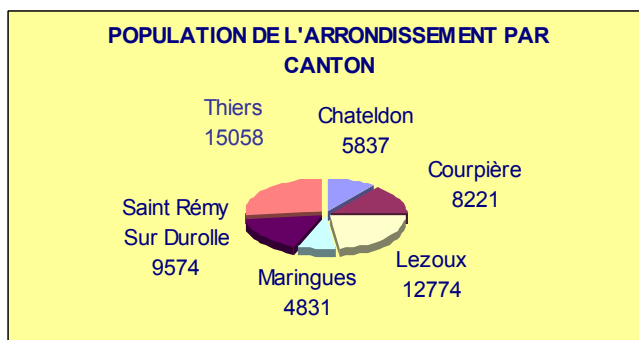
- **L'AUTOROUTE A.72 (Clermont-Ferrand - Saint-Étienne)** avec 3 diffuseurs Thiers-Ouest Thiers-Est et Lezoux, reliée, au niveau de Clermont-Fd aux autoroutes A.71 (Paris) et A.75 (Montpellier). La liaison autoroutière A89 (Clermont-Ferrand - Bordeaux) est en cours de construction, elle sera achevée en 2006. 120 km environ sont actuellement en service.
- **LA RN 89 (Clermont-Ferrand - Lyon)**
- **LA ROUTE 906** axe Nord/Sud, Vichy - Le Puy en cours de rénovation
- **LE RÉSEAU S.N.C.F.** : ligne Clermont-Ferrand, Thiers, Saint-Étienne, Lyon :  
À partir de Vichy, liaisons rapides en moins de 3 h vers Paris (8 liaisons par jour).

**L'ARRONDISSEMENT DE THIERS BÉNÉFICIE DE LA PROXIMITÉ (20 minutes) DE L'AÉROPORT INTERNATIONAL DE CLERMONT-FERRAND/AUVERGNE :** relié à près de 30 villes françaises (Bordeaux, Dijon, Lyon, Nantes, Marseille...) dont Paris avec 7 vols quotidiens. Dizaine de destinations européennes (Londres, Amsterdam, Bruxelles, Milan, Turin...). Un million de voyageurs le fréquente annuellement.

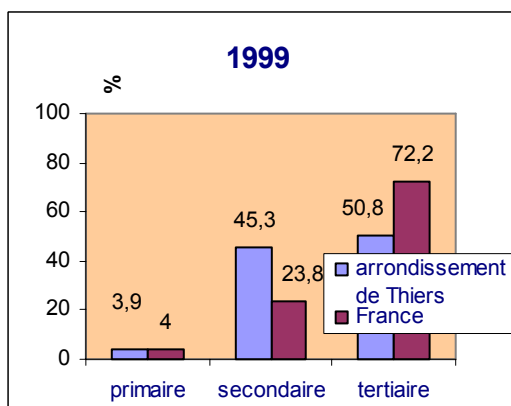
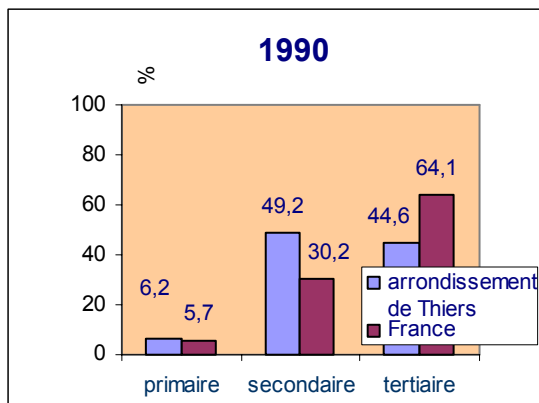
### **LA DEMOGRAPHIE : UN SECTEUR INDUSTRIEL DEVELOPPE**

L'arrondissement de Thiers compte 56 295 habitants, répartis sur 43 communes. Il recouvre un territoire de 866 km<sup>2</sup>, soit une densité de 65 hab./km<sup>2</sup>. (France : 107 hab./km<sup>2</sup>). Le secteur secondaire y représente encore 44,6% des emplois

## QUELQUES CHIFFRES



## Répartition de la population active



## NOMBRE D'ENTREPRISES( inscrites au RCS) ET EMPLOIS

TOUTES ACTIVITES								
	TOTAL	0à 9 salariés	10 à 19	20 à 49	50à 99	100 à 199	200 à 999	500 et plus
<b>Nombre d'établissements</b>	<b>1 953</b>	1 738	92	88	17	12	5	1
<b>Emplois (salariés et non salariés)</b>	<b>12 905</b>	3 899	1 222	2 861	1 214	1 765	1 422	522

COMMERCE								
	TOTAL	0 salariés	1 à 5	6 à 9	10 à 19	20 à 49	50 à 99	100 à 199
Nombre D'entreprises	<b>834</b>	441	330	35	15	11	1	1
Nombre D'emplois (salariés et non salariés)	<b>2279</b>	459	793	263	204	345	52	163

SERVICES								
	TOTAL	0 salariés	1 à 5	6 à 9	10 à 19	20 à 49	50 à 99	100 à 199
Nombre D'entreprises	<b>514</b>	245	219	29	12	8	1	0
Nombre D'emplois (salariés et non salariés)	<b>1437</b>	251	484	217	156	278	51	0

INDUSTRIE									
	TOTAL	0 salariés	1 à 9	10 à 19	20 à 49	50 à 99	100 à 199	200 à 499	500 et plus
Nombre D'entreprises	<b>611</b>	120	325	65	69	15	11	5	1
Nombre D'emplois (salariés et non salariés)	<b>9202</b>	120	1325	862	2238	1111	1602	1422	522

FABRICANTS DE COUTELLERIE									
	TOTAL	0 à 9 salariés	10 à 19	20 à 49	50 à 99	100 à 199	200 à 499	500 et plus	
Nombre D'entreprises	108	56	12	22	4	3	1	0	
Nombre D'emplois	2120	278	165	718	280	381	298	0	

TRAVAIL DES METAUX								
	TOTAL	0 à 9 salariés	10 à 19	20 à 49	50 à 99	100 à 199	200 à 499	500 et plus
Nombre D'entreprises	131	74	24	23	5	4	0	1
Nombre D'emplois	2769	286	334	749	366	512	0	522

TRANSFORMATION DES MATIERES PLASTIQUES								
	TOTAL	0 à 9 salariés	10 à 19	20 à 49	50 à 99	100 à 199	200 à 499	500 et plus
Nombre D'entreprises	<b>34</b>	19	5	7	2	0	1	0
Nombre D'emplois	<b>713</b>	73	62	228	144	0	206	0

EMBALLAGE/CONDITIONNEMENT									
		TOTAL	0 à 9 salariés	10 à 19	20 à 49	50 à 99	100 à 199	200 à 499	500 et plus
Nombre D'entreprises		<b>20</b>	5	7	5	1	0	2	0
Nombre D'emplois		<b>1045</b>	15	87	178	72	0	693	0

LES INDUSTRIES CONNEXES									
		TOTAL	0 à 9 salariés	10 à 19	20 à 49	50 à 99	100 à 199	200 à 499	500 et plus
Nombre D'entreprises		338	296	20	13	4	4	1	0
Nombre D'emplois		2720	823	254	388	321	709	225	0

Nombre de magasins  
(dont plus de 300 m2)

<b>THIERS</b>	<b>20923</b>
<b>MONTAGNE THIernoISE</b>	<b>64 2</b>
<b>COURPIERE</b>	<b>82 5</b>
<b>LEZOUX</b>	<b>50 5</b>
<b>PUY GUILLAUME</b>	<b>52 2</b>
<b>MARINGUES</b>	<b>34 3</b>
<b>Total Zone de Thiers</b>	<b>49138</b>